

VALSTS ZEMES DIENESTS

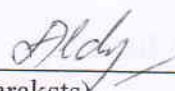
TELPU GRUPAS KADASTRĀLĀS UZMĒRĪŠANAS LIETA

Telpu grupas kadastra apzīmējums:.....01001010057001001
Nosaukums:.....Dzīvoklis
Adrese:.....Kaņepju iela 19 - 1, Rīga
Kadastrālās uzmērīšanas datums:.....29.04.2016

Reģionālās nodaļas vadītājs (pilnvarotā persona):

Rīgas reģionālās nodaļas
Klientu apkalpošanas centra
klientu apkalpošanas konsultante
M. Aldermane

(vārds, uzvārds)



(paraksts)

Datums: _____ gada 12. 05. 2016

Telpu grupas kadastrālās uzmērīšanas lieta

1. Kadastra objekta identifikators

1.1. Telpu grupas kadastra apzīmējums:.....01001010057001001

1.2. Nekustamā īpašuma kadastra numurs:.....Nav

10. Būves pamatdati

10.1. Būves kadastra apzīmējums:.....01001010057001

10.1.1. Adrese:.....Kaņepju iela 19, Rīga

10.1.2. Nosaukums:.....Dzīvojamā ēka

10.1.3. Galvenais lietošanas veids:.....1122 - Triju vai vairāku dzīvokļu mājas

10.1.4. Kopējā platība (m²):.....112

10.1.5. Apbūves laukums (m²):.....136.1

10.1.6. Virszemes stāvu skaits:.....1

10.1.7. Pazemes stāvu skaits:.....0

10.1.8. Ārsienas materiāls un kods:.....1102 - Koka brūsiņas

10.1.9. Būves telpu grupu skaits:.....4

10.1.10. Pirmreizējais ekspluatācijā pieņemšanas gads:.....Nav

10.1.11. Fiziskais stāvoklis (%):.....60

10.1.12. Kadastrālās uzmērīšanas datums:.....29.04.2016

10.1.13. Būve ir pirmsreģistrēta:.....Nē

10.1.14. Veicot kadastrālo uzmērīšanu būve apvidū nav konstatēta:.....Nē

10.1.15. Būve atrodas vai daļēji atrodas uz zemes vienības ar kadastra apzīmējumu:.....

01001010057

10.1.16. Funkcionāli saistīto ēku kadastra apzīmējumi:....01001010057003, 01001010057004

11. Būves tips

11.1. Būves kadastra apzīmējums:.....01001010057001

Tipa kods	Tipa nosaukums
11220101	Daudzdzīvokļu mājas ar koka ārsienām

12. Būves konstruktīvie elementi

12.1. Būves ar kadastra apzīmējumu 01001010057001 konstruktīvie elementi:

Nosaukums	Materiāls
Pamati	Māla ķieģeļi
Ārsienas un karkasi	Kokmateriāli
Pārsegumi	Kokmateriāli
Jumts (segums)	Metāli

13. Būves apjoma rādītāji

13.1. Būves ar kadastra apzīmējumu 01001010057001 apjoma rādītāji:

Apjoma rādītāja veids	Apjoma rādītāja nosaukums	Apjoms un mērvienība	Tipa/ elementa kods	Tipa/ elementa nosaukums
Apbūves laukums	Nav	136.1 apbūves laukuma kv.m.	Nav	Nav
Kopējā platība	Nav	112 kv.m.	Nav	Nav
Būvtilpums	Nav	355 kub.m.	Nav	Nav

14. Kopējās platības sadalījums pa platību veidiem

14.1. Telpu grupa ar kadastra apzīmējumu.....01001010057001001

14.1.1. Kopējā platība (m²).....30.6

14.1.1.1. Lietderīgā platība (m²).....Nav

14.1.1.1.1. Dzīvokļu kopējā platība (m²).....Nav

14.1.1.1.1.1. Dzīvokļu platība (m²).....30.6

14.1.1.1.1.1.1. Dzīvojamā platība (m²).....17.2

14.1.1.1.1.2. Dzīvokļu palīgtelpu platība (m ²).....	13.4
14.1.1.1.2. Dzīvokļu ārtelpu platība (m ²).....	0
14.1.1.1.2. Nedzīvojamo telpu platība (m ²).....	0
14.1.1.1.2.1. Nedzīvojamo iekštelpu platība (m ²).....	0
14.1.1.1.2.2. Nedzīvojamo ārtelpu platība (m ²).....	0
14.1.1.2. Koplietošanas palīgtelpu platība (m ²).....	0
14.1.1.2.1. Koplietošanas iekštelpu platība (m ²).....	0
14.1.1.2.2. Koplietošanas ārtelpu platība (m ²).....	0

16. Telpu grupas pamatdati

16.1. Telpu grupas kadastra apzīmējums:.....	01001010057001001
16.1.1. Adrese:.....	Kaņepju iela 19 - 1, Rīga
16.1.2. Nosaukums:.....	Dzīvoklis
16.1.3. Lietošanas veida kods un apraksts:.....	1122 - Triju vai vairāku dzīvokļu mājas dzīvojamo telpu grupa
16.1.4. Būves stāvs (stāvi), kurā atrodas telpu grupa:.....	1
16.1.5. Telpu skaits telpu grupā:.....	4
16.1.6. Kopējā platība (m ²):.....	30.6
16.1.7. Kadastrālās uzmērīšanas datums:.....	29.04.2016
16.1.8. Telpu grupa ietilpst dzīvokļa īpašumā ar kadastra numuru:.....	Nav
16.1.9. Telpu grupa ietilpst būvē ar kadastra apzīmējumu:.....	01001010057001
16.1.10. Būve atrodas vai daļēji atrodas uz zemes vienības ar kadastra apzīmējumu:.....	01001010057

17. Telpu grupas kopējās platības sadalījums pa telpu veidiem un telpu raksturojošie rādītāji

17.1. Telpu grupas kadastra apzīmējums:.....	01001010057001001
--	-------------------

Numurs	Nosaukums	Veids	Stāvs	Augstums (m)	Mazākais augstums (m)	Lielākais augstums (m)	Platība (m ²)
1	Gāitenis	2 - Dzīvokļa palīgtelpa	1	2.23	2.23	2.23	2.9
2	Pieliekamais	2 - Dzīvokļa palīgtelpa	1	2.19	2.19	2.19	1.6
3	Virtuve	2 - Dzīvokļa palīgtelpa	1	2.61	2.61	2.61	8.9
4	Istaba	1 - Dzīvojamā telpa	1	2.6	2.6	2.6	17.2

18. Labiekārtojumi

18.1. Telpu grupas ar kadastra apzīmējumu.....	01001010057001001 labiekārtojumi
--	----------------------------------

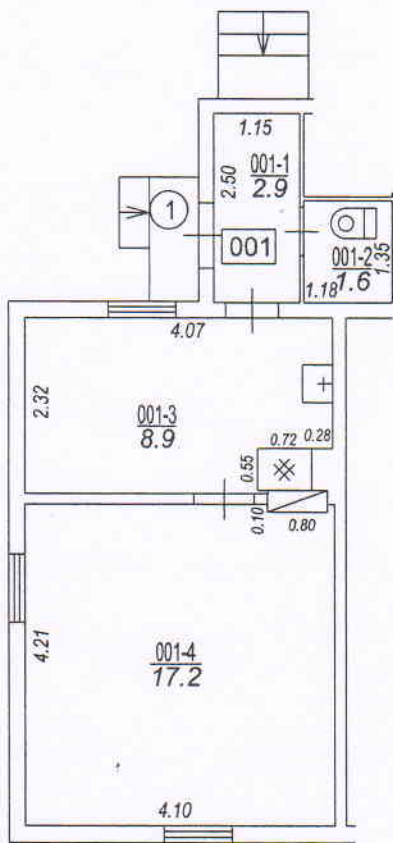
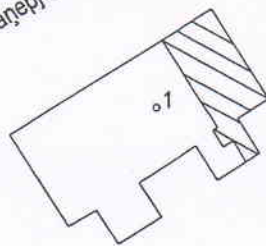
Reģistrētie labiekārtojumi	Noteikšanas veids (ja ir)	Apjoms (ja ir)
Apkure. Vietējā. Krāsns	Apvidū ir konstatēts	
Apkure. Vietējā. Plīts	Apvidū ir konstatēts	
Aukstā ūdens apgāde. Vietējā. Akas	Apvidū ir konstatēts	
Citi, iepriekš neklasificēti, labiekārtojumi. Pods / pisuārs / bidē	Apvidū ir konstatēts	
Elektroapgāde. Centralizētā	Apvidū ir konstatēts	
Kanalizācija. Centralizētā	Apvidū ir konstatēts	
Kurināmais. Cietais	Apvidū ir konstatēts	
Vēdināšana. Dabiskā	Apvidū ir konstatēts	

18.1.1. Labiekārtojumu datums:	29.04.2016
--------------------------------------	------------

Būves punkta koordinātas
Latvijas koordinātu sistēmā LKS-92

Punkta nr	x	y
1	321142.75	502830.48

Kaņepju iela



TELPU GRUPAS PLĀNS		
KADASTRA APZĪMĒJUMS	MĒROGS	LPP.
01001010057001001	1 : 100	4